

# 2015年度版地図データを搭載！5インチのコンパクトサイズ



**Di-NAVI**  
5インチワンセグポータブルナビ  
**DNC-055A**

**NEW**  
2015年3月末までに  
開通した新規道路を収録

内蔵バッテリー+シガーアダプター

12V / 24V 車対応



2015  
年度 地図データ

タッチパネル  
5  
インチ

内蔵メモリー  
8  
GB

GPS  
ナビシステム

音楽・動画・写真  
再生/表示機能

エンジンキー  
電源連動  
**ON/OFF**

※画面はハメコミ合成で、実際とは異なる場合があります。

## 2015年度版 地図データ

2015年1月末までの地図データを収録しています。新規開通道路は中央環状線（品川線：大井JCT～大橋JCT）、圏央道、全国の有料道路や国道、スマートインターチェンジなど、2015年3月末までに開通した道路・施設を網羅！

### 2015年3月末までの新規開通道路を収録

最新の新規開通道路を収録しています。中央環状線は全線が開通されており、ルート検索することが可能です。  
（※詳しい情報は、各道路のウェブページなどをご参照ください。）



#### 新規開通・再開した 主な道路例

中央環状線：  
大井JCT～大橋JCT  
圏央道：  
久喜白岡JCT～五霞IC  
中国横断自動車道：  
吉舎IC～世羅IC

※写真はデモ走行画面です。

### 詳細市街地図（シティマップ）1,334都市を収録

全国1,334都市の詳細市街地図を収録。地図画面には建物の形状、建物名、細かい道路表示などの詳細情報が表示されます。10m / 25m / 50m スケールで表示します。

#### 標準地図 画面



#### 詳細市街地図 画面



### 2画面表示に切り替え

交差点/立体交差、高速道路出入口、ETCレーン、高速道（インターチェンジ、ジャンクション）など、進行方向に関わるルート案内を2画面で表示します。

#### 交差点拡大表示



#### ETCレーン表示



#### SA・PA 詳細表示




※写真はすべてデモ走行画面です。

### 地図データ仕様

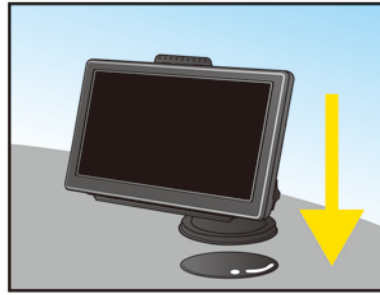
地図データ	住友電工システムソリューション社製 2015年度版
住所登録データ	約 3,893 万件
電話番号データ	約 600 万件
周辺検索データ	約 70 万件
施設検索データ (名称検索データ)	約 660 万件
レーンガイド	一般道路 約 13 万件
方面案内	一般道路 約 11 万件
レーン看板イラスト	ETC 約 1,110 件 サービスエリア パーキングエリア 約 560 件
分岐イラスト	都市高速入口 約 680 件 高速分岐・出口 約 4,550 件 一般道側道分岐 約 1,390 件
交差点表示	2画面交差点拡大表示
地図スケール	詳細市街地図: 10m / 25m / 50m 標準地図: 100m ~ 100km
地図縮尺レベル	14段階
ジャンクションビュー	対応
レーン表示	対応

## 3ステップで取り付けカンタン！

**1** ホルダーを組み立てたスタンドに本体をセットします。



**2** ダッシュボードにセットした固定皿に、本体をセットします。



**3** シガー電源アダプターをつなげば、自動で電源ON！



## マルチメディア機能／ワンセグ

Micro SD カードに音楽／動画／写真データファイルを保存して、カーナビ本体で楽しむことができます。また、ワンセグチューナーを内蔵し、車の外でも中でも気軽にワンセグ放送が楽しめます。

## マルチメディア機能でドライブをより楽しく

パソコンに保存されている音楽／動画／画像データファイルを、市販のMicro SD カードに保存して、再生・表示することができます。



※音楽／動画／写真データファイルは、保存形式によって再生・表示できない場合があります。  
※音楽再生／ビデオ再生／フォトアルバム表示をするためには、市販のMicro SDカード(32GBまでのMicro SD (SDHC)カードに対応)を別途ご用意ください。

## ワンセグ放送を楽しもう

車の外でも中でも、場所を取らずに気軽にワンセグ放送がご覧いただけます。また、視聴している番組を録画することができます。



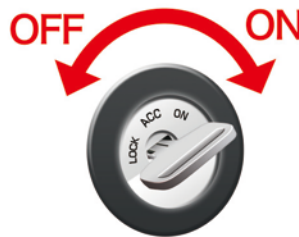
※ワンセグ録画をするには、市販のMicro SDカード(32GBまでのMicroSD (SDHC)カードに対応)を別途ご用意ください。

## エンジンキー電源連動

車のエンジン ON/OFF に合わせて、カーナビの電源も ON/OFF 連動します。

また、ルート案内中にエンジンを止めても目的地を記憶しており、エンジンを切った場所からルート走行を再スタートできます。

※写真はデモ走行画像です。  
※目的地を記憶しておくには、GPS 信号を受信している必要があります。  
※車種により、エンジンキー電源連動をしない場合があります。詳しくは車をご購入されたディーラー等にお問い合わせください。



## Di-NAVI DNC-055A

サイズ	(W)約132 × (H)約85 × (D)約12 mm
重量	約 155 g
マップソフト	8GB 内蔵メモリーにインストール済
Micro SDスロット	32GBまでのMicro SD (SDHC) カードに対応
LEDバックライト液晶	5.0 インチTFT 解像度 480×272 pixel タッチスクリーン
内蔵スピーカー	モノラル (1W×1)
イヤホン	φ2.5mm ステレオミニジャック
シガー電源	DC 12V/24V 車に対応 (※ヒューズは内蔵されていません。)
動作温度	約 0~60 °C

※製品の外観、仕様は改良のため、予告なく変更する場合があります。  
※GPS電波を受信する際は、屋外で使用してください。初回起動時はGPS電波を受信するまで時間がかかる場合があります。

## 付属品



専用ホルダー

タッチペン  
※本体ホルダーに収納済

専用取付スタンド



スタンド固定皿

専用シガー電源アダプター  
(DC12V/24V)

取扱説明書 兼 保証書

## 別売品

専用 AC 電源アダプター  
本体 3,500 円 (税抜)

Di-NAVI DNC-055A



4 562299 338197

MADE IN CHINA

お客様サポートセンターのご案内  
エンブレイス デジタルサポートセンター  
**0570-005-051**  
受付時間 平日：午前10時～午後5時まで

●土曜・日曜・祝祭日、および年末年始は受付を行いません。  
●アフターサービスのため、指定された住所に商品をお送りいただく場合、送料は保証期間内外を問わず、お客様の負担となります。

A New Way to See the World  
**NPLACE**  
NPLACE Co.,LTD.  
株式会社エンブレイス

Web ページ ▶ <http://nplace.jp/>

このカタログの内容は、平成27年8月現在のものです。

お問い合わせ、お問い合わせは当店どうぞ