

2017年度版地図データを搭載！5インチのコンパクトサイズ



高精細
液晶パネル
採用

DIANAVI
5インチワンセグナビゲーション

DT-K507

最新版地図データ
2017年7月1日時点を採用

内蔵バッテリー+シガーアダプター

12V / 24V 車対応



ワンセグ

2017
年度 地図データ

内蔵メモリー
8GB

タッチパネル
5インチ

GPS
ナビシステム

音楽・動画・写真
再生/表示機能

エンジンキー
電源連動
ON/OFF

※画面はハメコミ合成で、実際とは異なる場合があります。

2017年度秋版 地図データ

2017年7月1日までの新規開通道路を収録

2017年7月1日時点の地図データを収録しています。新しい道路・施設を使ってルート検索することで、時間短縮やアクセス向上などが期待されます。



(※画像はイメージです。)

新規開通・再開した主な高速道路・施設例

- 圏央道：境古河IC~つくば中央IC
- 中部横断自動車道：六郷IC~増穂IC
- 横浜北線：横浜港北JCT付近
- 宇都宮高根沢バイパス
- 皆野秩父バイパス
- 北陸自動車道：小谷城スマートIC
- 中央自動車道：笛吹八代スマートIC
- 北陸自動車道：長岡北スマートIC 等

詳細地図 1,338 都市を収録

全国 1,338 都市の詳細地図を収録。地図画面には建物の形状、建物名、細かい道路表示などの詳細情報が表示されます。10m / 25m / 50m スケールで表示します。(※すべての都市を100%網羅している訳ではありません。)



標準地図 画面



地図データ仕様

地図データ	住友電工システムソリューション株式会社製 2017年度秋版
住所登録データ	約 3,927 万件
電話番号データ	約 563 万件
周辺検索データ	約 70 万件
施設検索データ (名称検索データ)	約 650 万件
レーンガイド	一般道路 約 13.4 万件
方面案内	一般道路 約 11.7 万件
レーン看板イラスト	ETC 約 1,190 件 サービスエリア、パーキングエリア 約 670 件
分岐イラスト	都市高速入口 約 690 件 高速分岐・出口 約 4,900 件 一般道側道分岐 約 4,300 件
交差点表示	2画面交差点拡大表示
地図スケール	詳細地図: 10m / 25m / 50m 標準地図: 100m ~ 100km
地図縮尺レベル	14段階
ジャンクションビュー	対応
レーン表示	対応

※2017年7月1日時点の地図データを使用しています。(一部道路、施設等データを除く)

2画面表示に切り替え

交差点/立体交差、高速道路出入口、ETCレーン、高速道（インターチェンジ、ジャンクション）など、進行方向に関わるルート案内を2画面で表示します。

交差点拡大表示



ETCレーン表示




SA・PA詳細表示



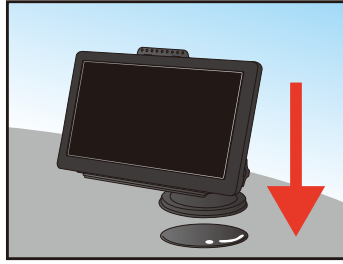
※写真はすべてデモ走行画面です。

3ステップで取り付けカンタン!

1 ホルダーを組み立てた
スタンドに本体をセットし
ます。



2 ダッシュボードにセットし
た固定皿に、本体をセット
します。



3 シガー電源アダプターをつ
なげば、自動で電源 ON!



※イラストはイメージです。実際の車両に合わせて取り付け作業を行ってください。
※必ず樹脂製のダッシュボードの上に設置してください。革張りのダッシュボードや、フロントガラスには取り付けしないでください。
※エアコンの風が直接当たるところに設置すると結露を起こす可能性があります。

マルチメディア機能/ワンセグ

micro SD カードに音楽/動画/写真データファイルを保存して、カーナビ本体で楽しむことができます。
また、ワンセグチューナーを内蔵し、車の外でも中でも気軽にワンセグ放送が楽しめます。

マルチメディア機能でドライブをより楽しく

パソコンに保存されている音楽/動画/画像データファイルを、市販の micro SD カードに保存して、再生・表示することができます。



※音楽/動画/写真データファイルは、保存形式によって再生・表示できない場合があります。
※音楽再生/ビデオ再生/フォトアルバム表示をするためには、市販の micro SD カード (32GBまでのmicro SD (SDHC) カードに対応) を別途ご用意ください。

ワンセグ放送を楽しもう


車の外でも中でも、場所を取らずに気軽にワンセグ放送がご覧いただけます。
また、視聴している番組を録画することができます。



※ワンセグ録画をするには、市販の micro SD カード (32GBまでのmicroSD (SDHC) カードに対応) を別途ご用意ください。

エンジンキー電源連動

車のエンジン ON/OFF に合わせて、カーナビの電源も ON/OFF 連動します。
また、ルート案内中にエンジンを止めても目的地を記憶しており、エンジンを切った場所からルート走行を再スタートできます。



※写真はデモ走行画像です。

※目的地を記憶しておくには、GPS 信号を受信している必要があります。
※車種により、エンジンキー電源連動をしない場合があります。詳しくは車をご購入されたディーラー等にお問い合わせください。

DIANA NAVI DT-K507

マップソフト	8GB 内蔵メモリー
micro SDスロット	32GBまでのmicro SD(SDHC)カードに対応
LEDバックライト液晶	5.0インチTFT 800x480 pixel
内蔵スピーカー	モノラル(1.5Wx1)
イヤホン	3.5mm ステレオミニジャック
シガー電源	DC12V/24V 車に対応
サイズ(幅、高さ、奥行)	約 134x84x13 mm
重量	約 165 g
対応ファイル	動画 AVI, WMV
	音楽 MP3, WMA
	画像 JPG, BMP, PNG

※製品の外観、仕様は改良のため、予告なく変更する場合があります。
※GPS電波を受信する際は、屋外で使用してください。初回起動時はGPS電波を受信するまで時間がかかる場合があります。

付属品



専用ホルダー
OP-H55J
1,000円(税抜)



※専用ホルダーに収納
タッチペン
OP-TP5JB
800円(税抜)



専用取付スタンド
OP-ST55
3,000円(税抜)



スタンド固定皿
OP-FD5
1,000円(税抜)



専用シガー電源アダプター
(DC12 / 24V)
ケーブル長: 約 1.2m
CC-015N
2,500円(税抜)



取扱説明書 兼 保証書
OP-M507
2,000円(税抜)

別売品



専用 AC 電源アダプター
ケーブル長: 約 1.5m
EN-015N
3,500円(税抜)

DIANA NAVI DT-K507



MADE IN CHINA

お客様サポートセンターのご案内
エンプレイス・デジタルサポートセンター
0570-005-051

営業時間 平日: 午前10時~午後5時まで
(土日祝祭日、および当社の休日は除く)

アフターサービスのため、指定された住所に商品をお送りいただく場合、送料は保証期間内外を問わず、お客様の自己負担となります。



株式会社エンプレイス

Web ページ ▶ <http://nplace.jp/>

このカタログの内容は、平成29年12月現在のものです。

お問い合わせは、お問い合わせは当店でどうぞ